


Pozdrav iz Vrhnike. Oberlaibach 21 Juli 1905.

# Ljubljana



ID=17115191



Razglednica je bila poslana leta 1911. Ob Ljubljano na Bregu, kjer je bilo nekoč potniško pristanišče, se je postavila družina s tremi otroki, na vodi moški v čolnu.

ID=8014794

Panorama Vrhnike, leto 1910. V ospredju počasi tekoča Mala Ljubljana, ki zapuša kraško, skalnato območje izvirov v Močilniku in odvijuga po barjanski ravnici. Razglednica je bila poslana l. 1910.

ID=7979210

Razglednica prikazuje izletniško točko in naravno kopalnišče Star mlina (Star mlina) ob Beli. Nekoč je bil tam mlin, na kar še danes spominjata mlinsko kolo in jez. Bela, združena s Hribskim potokom, se izliva v Ljubljano.



ID=8021706

Velika fotografija na razglednici prikazuje Ljubljano na Ljubljanskem barju, gledano iz ptičje perspektive. Reka je dolga 38 km in se počasi vije čez barje, nato teče skozi mesto Ljubljana in se pri naselju Podgrad izliva v Savo. Ima tri izvire: Bistra, Retovje in Močilnik. Spodaj levo je izvir Retovje, ki ima izvire v Velikem in Malem okencu, Pod skalo in Pod orehom, čez reko pa vodi lesena brv. Zgoraj desno je zatrepna dolina Močilnik, v katero se stekajo izviri Male Ljubljane, ki jih napajajo izviri Malega in Velikega Močilnika. Pod nekdanjo Maroltovo domačijo se Ljubljana razlije v široko in temno reko.

ID=8041674

Zatrepna dolina Retovje se nahaja v bližini naselja Verd pri Vrhniki. Začenja se s Krnico in izviri Ljubljane pri Maroltovi domačiji. Krnica je (po SSKJ) poglobljeni del rečne struge, kjer voda dela vrtince. Ljudska legenda navaja, da je v Maroltovi krnici Ajdovska deklica prala plenice. Na razglednici je pogled na cerkev sv. Antona Puščavnika - podružnico vrhniške župnije v Verdu izpod gladine Ljubljane v široki in temni Krnici.

ID=8024010

Razglednica je sestavljena iz petih manjših sličic. Levo zgoraj je prikazan nizek grmiček - blagajev volčin ali kozlovc. Odkrit je bil l. 1837 na Gori pri Polhovem Gradcu, ime pa je rastlina dobila po slovenskem botaniku Rihardu Blagaju. Spodaj levo je Maroltova domačija na Verdu, mimo teče Ljubljana. Na sredini je razgledni stolp na Planini. Desno zgoraj je prikazano močvirnato Ljubljansko barje s hribom Sv. Ana v ozadju, spodaj pa je Močilnik na Vrhniki.



ID=8083402 (1914) Vsem graditeljem prvih hiš iz začetka 20. stol. ob cesti z Vrhnike v Verd je bilo ime Janez. Od tod ime današnjemu strnjnemu naselju individualnih stanovanjskih in vrstnih hiš - Janezova vas.

Sprejmi lepe pozdrave od nekoga.

[Razstava razglednic iz domoznanske zbirke Cankarjeve knjižnice Vrhnika, 10. maj 2012.] PANO 17